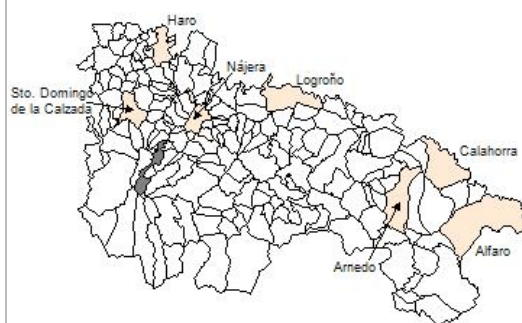


1. Datos Generales

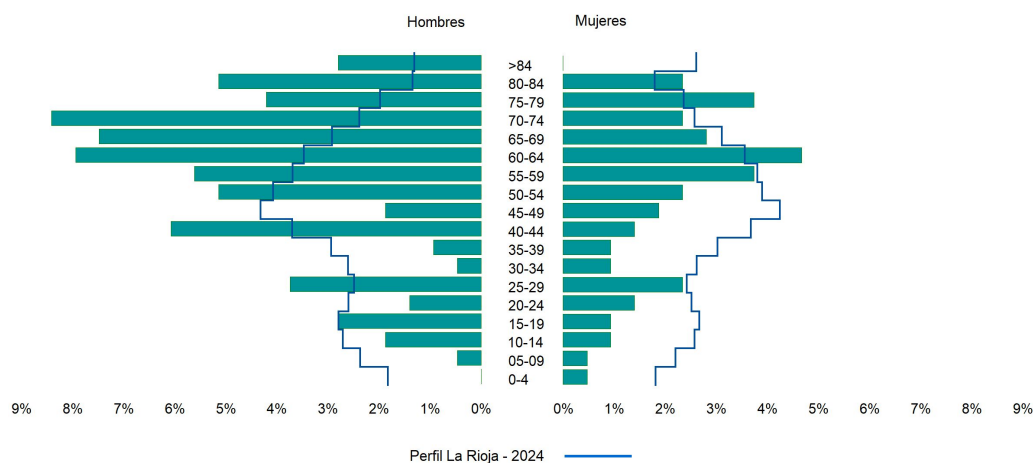
Código INE	26130
Municipio	San Millán de la Cogolla
Partido judicial	Logroño
Zona de salud	Nájera
Superficie municipal (Km2)	31,19
Altitud máx. del núcleo de población principal (m)	728
Distancia a la capital	39
Número de núcleos	4



2. Evolución Demográfica

Padrón	2022	2023	2024
Total	217	214	214
Hombres	144	144	142
Mujeres	73	70	72
Densidad	7,0	6,9	6,9
Extranjeros	7	5	5

San Millán de la Cogolla - 2024




3. Índices y tasas de Población (1/1/2024)

	San Millán de la Cogolla	La Rioja
Ratio de feminidad (Total Mujeres / Total Hombres) x 100	50,70	102,64
Índice de infancia (Pob. de 0 a 14 / Pob. Total) x 100	4,21	13,34
Índice de tendencia (Pob. de 0 a 4 / Pob. de 5 a 9) x 100	50,00	79,34
Índice de juventud (Pob. de 15 a 29 / Pob. total) x 100	12,62	15,32
Índice de longevidad (Pob. > 84 / Pob. > 64) x 100	7,14	17,48
Índice de vejez (Pob. >= 65 / Pob. Total) x 100	39,25	22,12
Tasa de dependencia ((Pob. < 16 + Pob. > 64) / Pob. de 16 a 64) x 100	78,33	57,66
Tasa de reemplazo (Pob. de 20 a 29 / Pob. de 55 a 64) x 100	40,43	68,84
Tasa de maternidad (Pob. de 0 a 4 / Mujeres de 15 a 49) x 100	4,76	17,20
Tasa de residentes extranjeros (Total extranjeros / Pob. Total) x 100	2,34	14,42

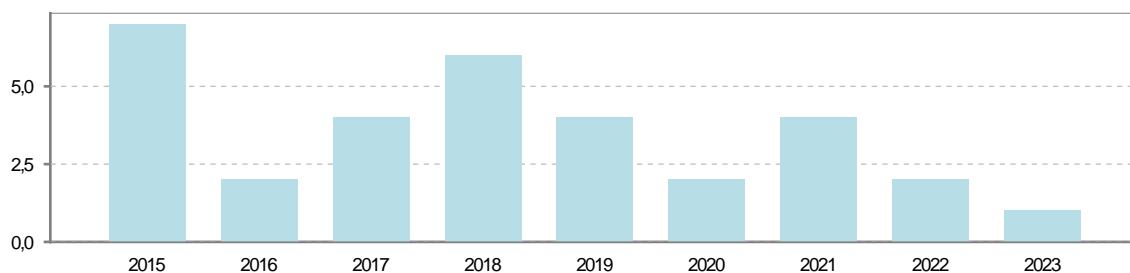
4. Movimiento Natural de la Población

	2018	2019	2020	2021	2022	2023
Nacimientos						1
Defunciones	6	4	2	4	2	1
Matrimonios		2				1
Crecimiento vegetativo	-6	-4	-2	-4	-2	0

Nacimientos

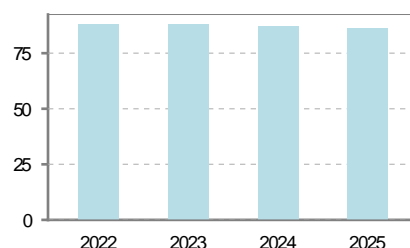


Defunciones

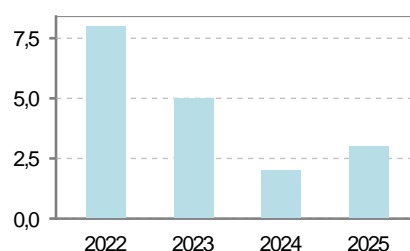


5. Mercado Laboral. (a 31 de marzo)

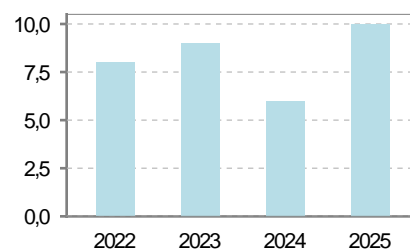
Afiliados	2022	2023	2024	2025
Total	88	88	87	86
R.General y otros	51	49	49	51
Autónomo no agrario	23	26	27	24
Autónomo agrario	14	13	11	11



Contratos	2022	2023	2024	2025
Total	8	5	2	3
Hombres	4	2	2	1
Mujeres	4	3		2



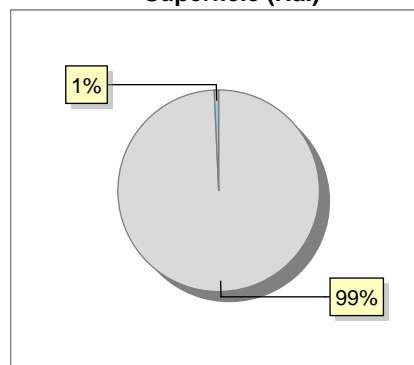
Paro registrado	2022	2023	2024	2025
Total	8	9	6	10
Hombres	5	5	2	5
Mujeres	3	4	4	5



6. Catastro (2024)

Titulares		Unidades Urbanas	
Urbano	567	Industrial	199
Rústico	1.005	Residencial	245
Urbano/Rústico	1.289	Terciario y comercial	14
		Equipamiento	10
Unidades Rústicas		Suelo vacante	374
Parcelas	3.098	Edificio Singular	0
Subparcelas	3.765		
Valor Catastral Rústico		Superficie Urbana	
Valor (Miles de Euros)	2.222,89	Superficie edificada	11,42
		Superficie sin edificar	10,82
Valor Catastral Urbano (Miles de Euros)			
Valor catastral del suelo			4.038,9
Valor catastral de la construcción			10.501,53

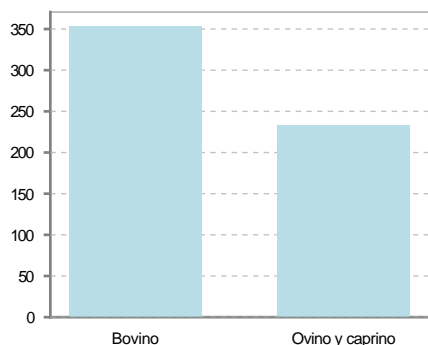
Superficie (Ha.)



● Superficie rústica (Ha.)
● Superficie urbana (Ha.)

7. Ganadería (2024)

	Cabezas ganaderas	Unidades ganaderas
Aves		
Gallinas		
Pollos		
Bovinos	353	353,00
Terneros de cebo		
Vacas de carne	353	353,00
Vacas de ordeño		
Conejas		
Conejas		
Ovinos y Caprinos	233	34,95
Cabras		
Ovejas	233	34,95
Porcinos		
Cerdas		
Cerdos de cebo		



8. Distribución General del Terreno -Ha. (2023)

	Total	Regadío	Secano
Total Municipal	3.119	50	3.069
Tierras de cultivo	508	31	477
Barbecho y otras tierras	35	2	33
Cultivos herbáceos	468	26	442
Cultivos leñosos	5	3	2
Aprovechamiento pastos	533		533
Eriales	4		4
Pastizales permanentes	529		529
Prados permanentes			
Prados y pastizales naturales			
Superficie agraria no utilizada	50		50
Baldíos	50		50
Cultivos permanentes	..		
Superficies forestales arboladas	1.964	19	1.945
Espartizal			
Monte abierto	5		5
Monte leñoso	340		340
Monte maderable	1.619	19	1.600
Superficie ni agraria ni forestal	64		64
Ríos y lagos	17		17
Superficie no agrícola	45		45
Terreno improductivo	2		2

9. Cultivos herbáceos -Ha. (2023)

	Secano	Regadío	Total
Total cultivos herbáceos	442	26	468
Cereales grano	313	16	329
Leguminosas grano	19	2	21
Patata		1	1
Cultivos industriales	107	1	108
Flores y plantas			
Cultivos forrajeros	3	1	4
Hortalizas		5	5

10. Cultivos leñosos -Ha. (2023)

	Secano	Regadío	Total
Total cultivos leñosos	2	3	5
Cítricos			
Frutales	2	2	4
Viñedo			
Olivar			
Otros cultivos leñosos		1	1
Viveros			

11. Entidades Financieras

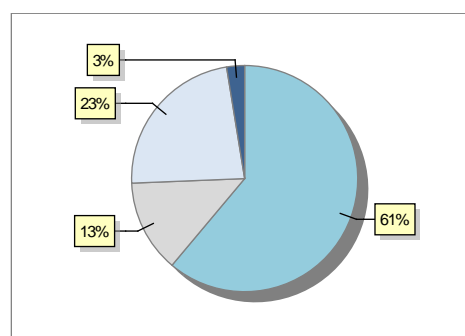
	2022	2023	2024
Entidades financieras de Depósito	0	0	0
Entidades Financieras de Crédito	0	0	0

12. Salud

	2022	2023	2024
Centros de salud	0	0	0
Consultorios	1	1	1
Farmacias	1	1	1
Botiquines	0	0	0

13. Parque de Vehículos

	2020	2021	2022	2023
Total vehículos	244	246	237	234
Automóviles	153	149	143	143
Motos	24	28	30	31
Furgonetas y Camiones	60	60	57	54
Autobuses	0	0	0	0
Tractores industriales	0	0	0	0
Otros vehículos	7	9	7	6



14. Espacios Deportivos

	2024
Campos de tiro	0
Campos de golf	0
Campos de fútbol	0
Rocodromos	0
Pistas de petanca	0
Pistas de padel	0
Pistas de atletismo	0
Piscinas cubiertas	0
Pistas de squash	0
Pistas polideportivas	0
Pistas de tenis	0
Piscinas al aire libre	0
Pabellones polideportivos	0
Pabellones con fronton	0
Frontones	1

15. Turismo (2024)

	Establecimientos	Habitaciones	Plazas
Hoteles	1	25	49
Casas rurales	4	44	40
Restaurantes	4		375
Hostales			
Pensiones			
Turismo activo			
Agencias de viajes			
Apartamentos			
Campings			
Albergues turísticos			
Viviendas de uso turístico	1		
Empresas organizadoras de congresos y reuniones			

16. Conectividad: Banda ancha Fija

Entidad Municipal	Caudal de Bajada	Fibra optica de centralita	Fibra optica hasta el Hogar
San Millán de la Cogolla	30 Mb	SI	NO

17. Conectividad: Banda ancha Movil

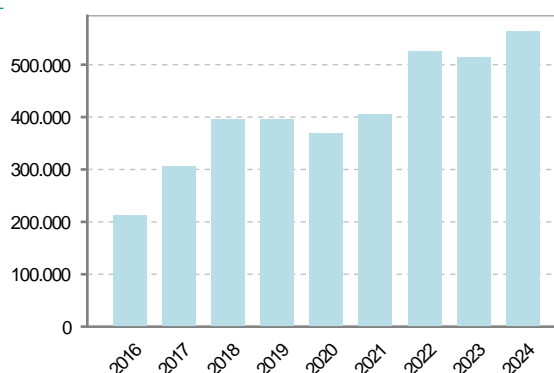
Entidad Municipal	Caudal de Bajada	UMTS
San Millán de la Cogolla	6 Mb	SI

18. Presupuestos Municipales

Gastos por capitulos

Gastos de Personal	95.000
Gastos en Bienes Corrientes y Servicios	183.000
Gastos Financieros	0
Transferencias Corrientes	6.000
Inversiones Reales	269.000
Transferencias de Capital	12.000
Activos Financieros	0
Pasivos Financieros	0

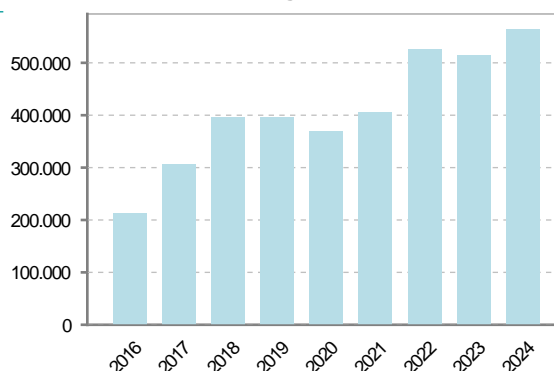
Gastos



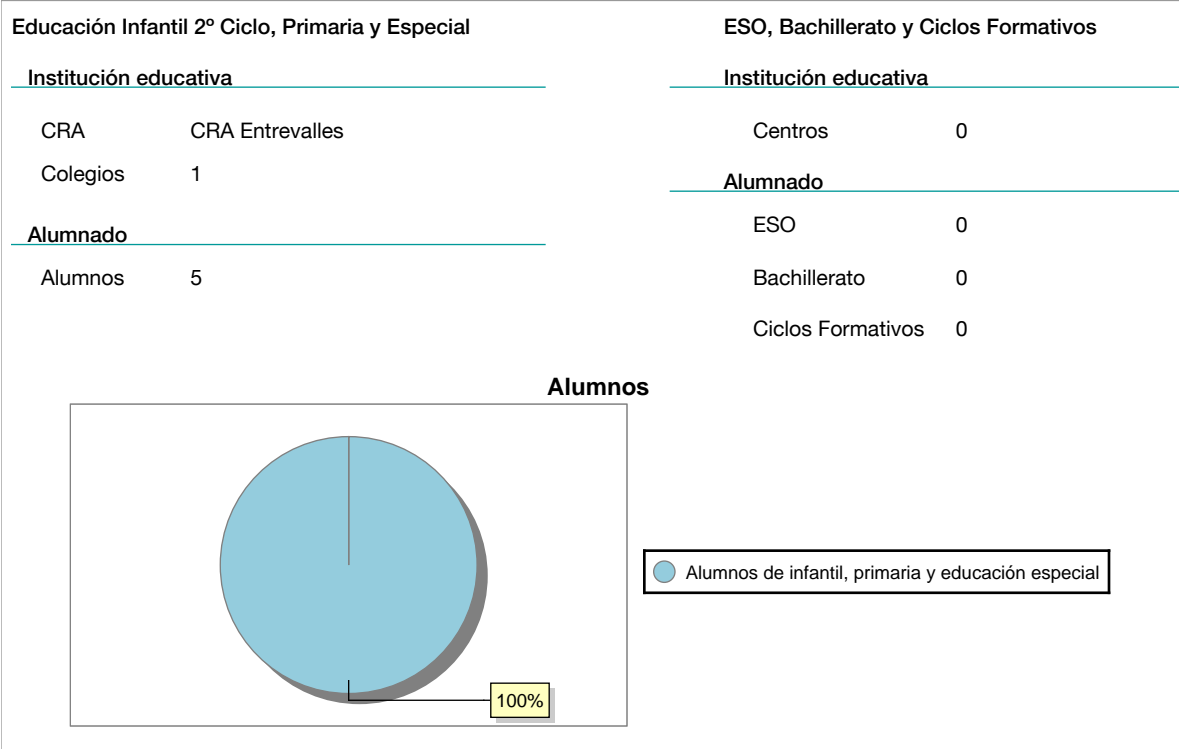
Ingresos por capitulos

Impuestos Directos	98.000
Impuestos Indirectos	15.000
Tasas y Otros Ingresos	92.000
Transferencias Corrientes	140.000
Ingresos Patrimoniales	8.000
Enajenacion de Inversiones Reales	3.000
Transferencias de Capital	209.000
Activos Financieros	0
Pasivos Financieros	0

Ingresos



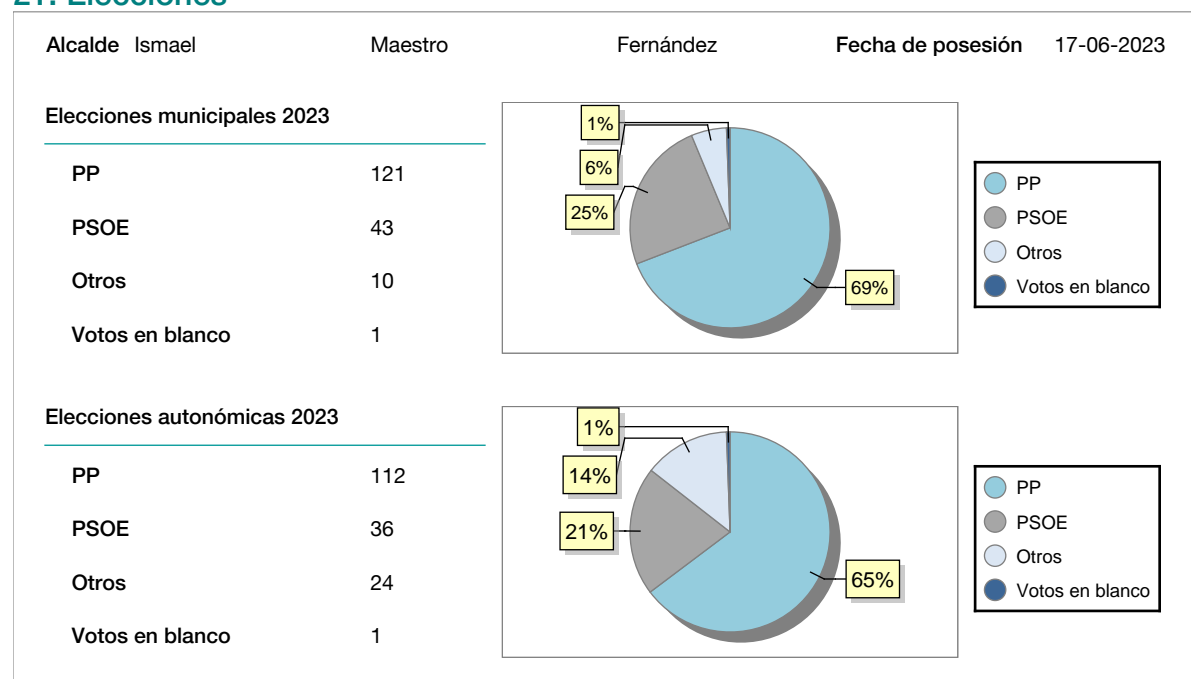
19. Educación - Curso 2024 / 2025 - Centros públicos



20. Educación - Curso 2024 / 2025 - Centros privados



21. Elecciones



22. Renta Media

	2021	2022
Media de la renta por unidad de consumo	19.186	20.070
Renta neta media por hogar	32.191	33.474